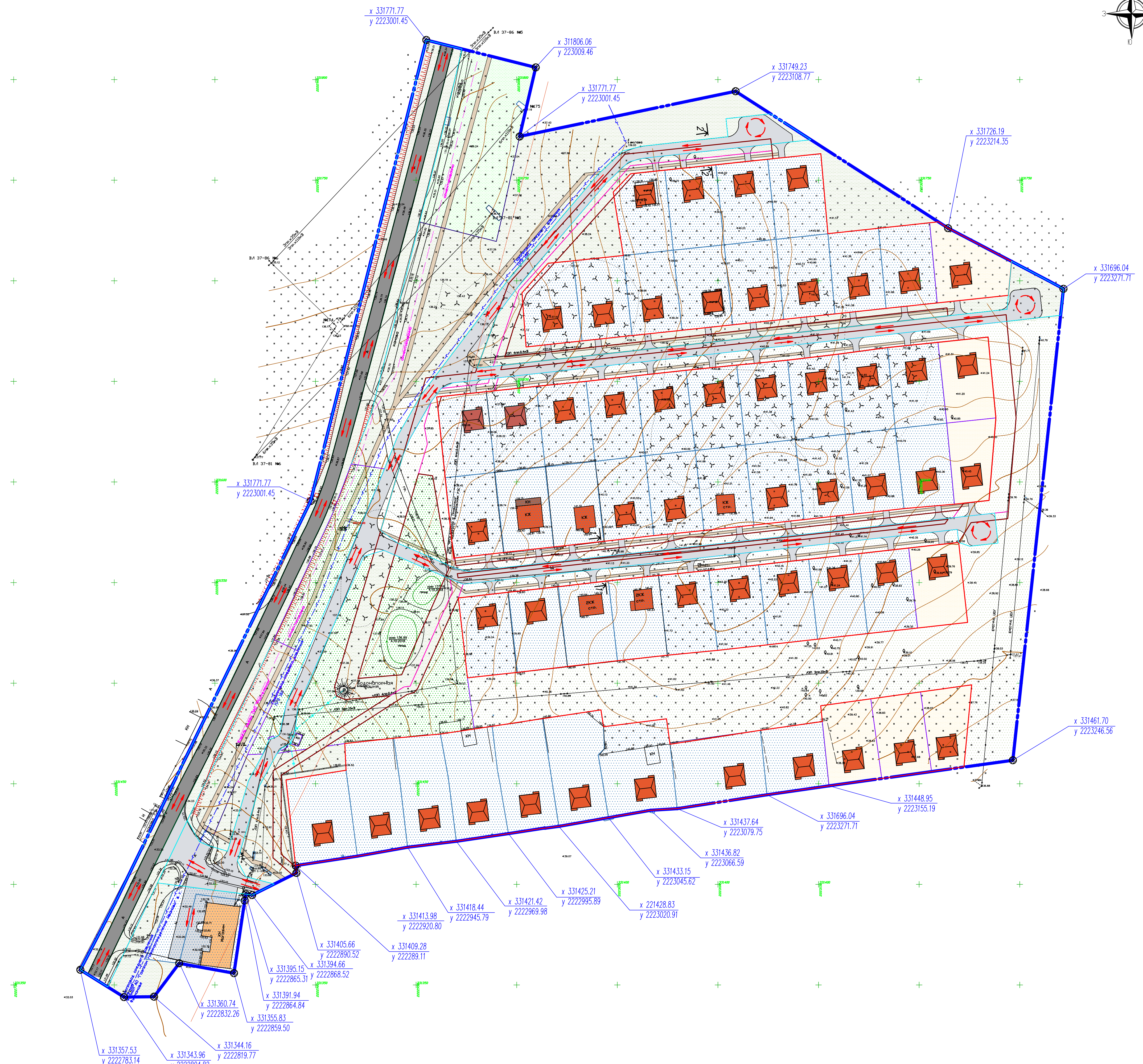
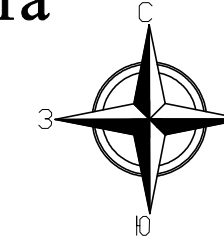


Схема организации улично дорожной сети и схема движения транспорта



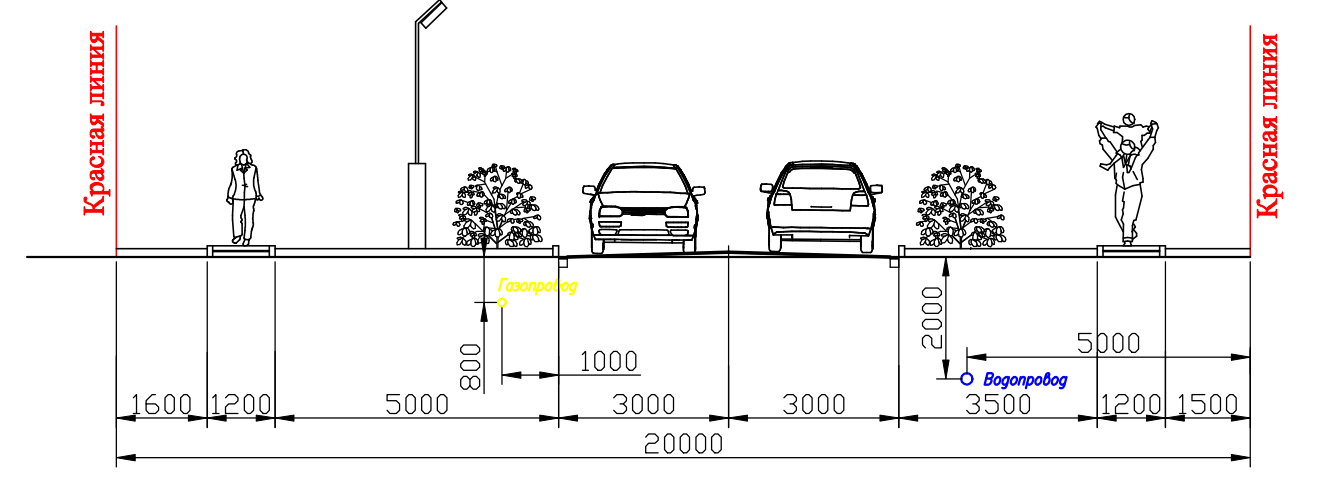
- Условные обозначения:**
- Граница проектируемой территории
 - Границы существующих земельных участков
 - Существующие участки
 - Водоохранная зона скважины
 - Санитарно-защитная зона автодороги
 - Зона рекреационно-природных территорий
 - Земли садоводческих огороднических и дачных объединений

x 24613.17
y 23602.03 Координаты границы проектируемого участка

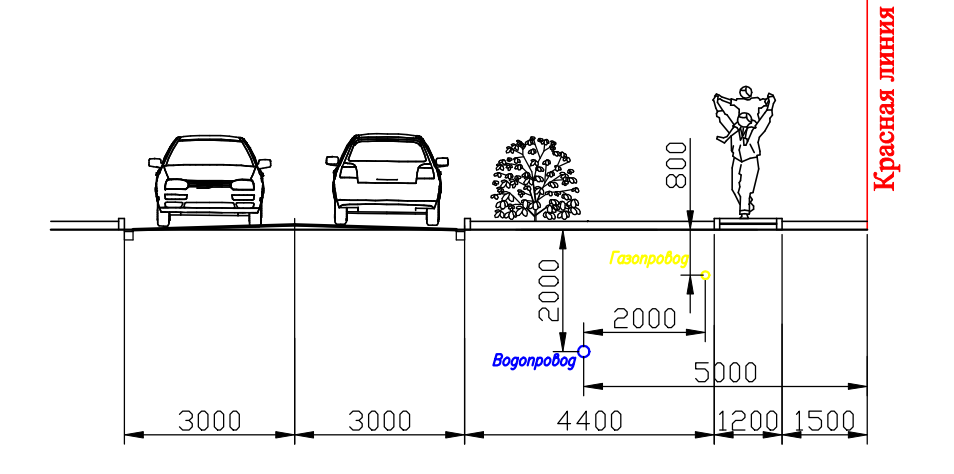
- Здания:**
- Индивидуальные жилые дома
 - Общественные здания и сооружения
 - Прочие строения и сооружения

- Проектная часть:**
- Проектируемые красные линии застройки
 - Проектируемые красные линии линейных объектов инженерно-технического обеспечения
 - Проектируемые участки ИЖС
 - Проектируемый участок автомобильной дороги
 - Проектируемый участки инженерного обеспечения
 - Проектируемые участки общего пользования
 - Проектируемые дороги, улицы, проезды
 - Проектируемые тротуары
 - Газон
 - Проектируемые индивидуальные жилые дома
 - → Направление движения транспорта на проектируемой дороге
 - Разворотная площадка

Поперечный профиль 1-1



Поперечный профиль 2-2



					68/119П/18		
					Проект планировки и проект межевания территории жилой застройки в д.Косогоди Фурмановского района в целях обеспечения инженерной инфраструктурой земельных участков для индивидуального жилищного строительства		
Изм.	Кол.	Лист	Наим.	Подпись	Дата		
Разработал		Межева			11.18		
Проверил		Антипов			11.18		
						Основная часть	стадия лист листов
							6
ГИП		Антипов			11.18		
						Схема организации улично дорожной сети и схема движения транспорта М 1:1000	ООО СКБ "Проект" г.Иваново
Н.контр.		Качкина			11.18		