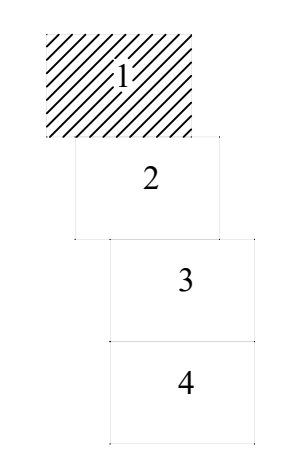


Точка подключения в существующий подземный газопровод ГЗ высокого давления II категории в районе ПГБ № 15 с. Хромцово

Схема совмещения листов



Условные обозначения:

- границы муниципальных образований
- границы муниципальных районов
- граница кадастрового квартала
- 37:19:011104 - номер кадастрового квартала
- границы земельных участков, учтенные в ГКН
- :812 - номер земельного участка, учтенных в ГКН
- граница зоны планируемого размещения газопровода
- граница зоны с особыми условиями использования территории (ЗОУИТ)
- 43 - поворотная точка границы ЗОУИТ
- планируемая трасса межпоселкового газопровода высокого давления

Территория земель категории:

- Земли с/х назначения
- Земли промышленности, транспорта, энергетики
- Земли лесного фонда
- Земли населенных пунктов

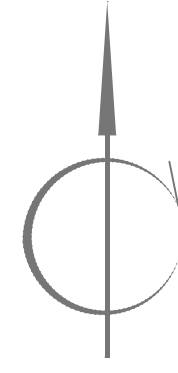
1. Подосновой утверждаемой графической части послужила топографическая съемка, выполненная в 2019 году, в пределах планируемой территории.
2. На чертеже отображены:
 - границы зон планируемого размещения линейного объекта - газопровод высокого давления;
 - границы зон с особыми условиями использования территории;
 - номера поворотных точек границ ЗОУИТ;
 - границы существующих земельных участков, учтенных в ЕГРН (сведения актуальны на дату разработки проекта планировки территории).
3. Подлежащие переносу (перестройке) коммуникации - отсутствуют.

						Заказ №10-10/273		Заказчик: ООО "Газпром межрегионгаз"		
						Газопровод межпоселковый от с.Хромцово Фурмановского района до д.Макаси - с. Озерный - с.Бибирево с отводом на д. Высоково и д. Калкино Ивановского района Ивановской области				
Изм.	Кол.уч.	Лист	Эл.док.	Подп.	Дата	Проект планировки территории Основная часть	Стадия	Лист	Листов	
Разработал			Михайлова		10.2020		ППТ	1	4	
						Чертеж границ зон планируемого размещения линейного объекта. М 1:2000		ООО "Центр проектирования и инженерных изысканий" г.Иваново		
						ГИП	Платонов		10.2020	

Линия совмещения с листом 2

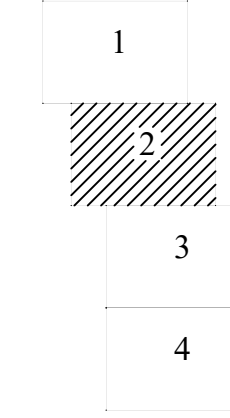
Лист N подл. Полпись и дата

Взамени инв. N



Линия совмещения с листом 1

Схема совмещения листов



37:19:013204

37:19:013204

37:19:013204

37:19:013207:4

Широковское сельское поселение

Линия совмещения с листом 3

Условные обозначения:

- границы муниципальных образований
- границы муниципальных районов
- граница кадастрового квартала
- 37:19:011104 - номер кадастрового квартала
- границы земельных участков, учтенные в ГКН
- 812 - номер земельного участка, учтенных в ГКН
- граница зоны планируемого размещения газопровода
- граница зоны с особыми условиями использования территории (ЗООИТ)
- 43 - поворотная точка границы ЗООИТ
- планируемая трасса межпоселкового газопровода высокого давления

Территория земель категории:

- Земли с/х назначения
- Земли промышленности, транспорта, энергетики
- Земли лесного фонда
- Земли населенных пунктов

1. Подосновой утверждаемой графической части послужила топографическая съемка, выполненная в 2019 году, в пределах планируемой территории.
2. На чертеже отображены:
 - границы зон планируемого размещения линейного объекта - газопровод высокого давления;
 - границы зон с особыми условиями использования территории;
 - номера поворотных точек границ ЗООИТ;
 - границы существующих земельных участков, учтенных в ЕГРН (сведения актуальны на дату разработки проекта планировки территории).
3. Подлежащие переносу (переустройству) коммуникации – отсутствуют.

						Заказ №10-10/273		Заказчик: ООО "Газпром межрегионгаз"	
						Газопровод межпоселковый от с.Хромово Фурмановского района до д.Макаси - с. Озерный - с.Бибирево с отводом на д. Высоково и д. Каликино Ивановского района Ивановской области			
Изм.	Кол.уч.	Лист	№докум.	Подп.	Дата	Проект планировки территории Основная часть	Стадия	Лист	Листов
Разработал			Михайлова		10.2020		ППТ	2	
						Чертеж границ зон планируемого размещения линейного объекта.		ООО "Центр проектирования и инженерных изысканий" г.Иваново	
						М 1:2000			
						ГИП	Платошечев	10.2020	

Лист № подл. Подпись и дата. Взамет инв. №

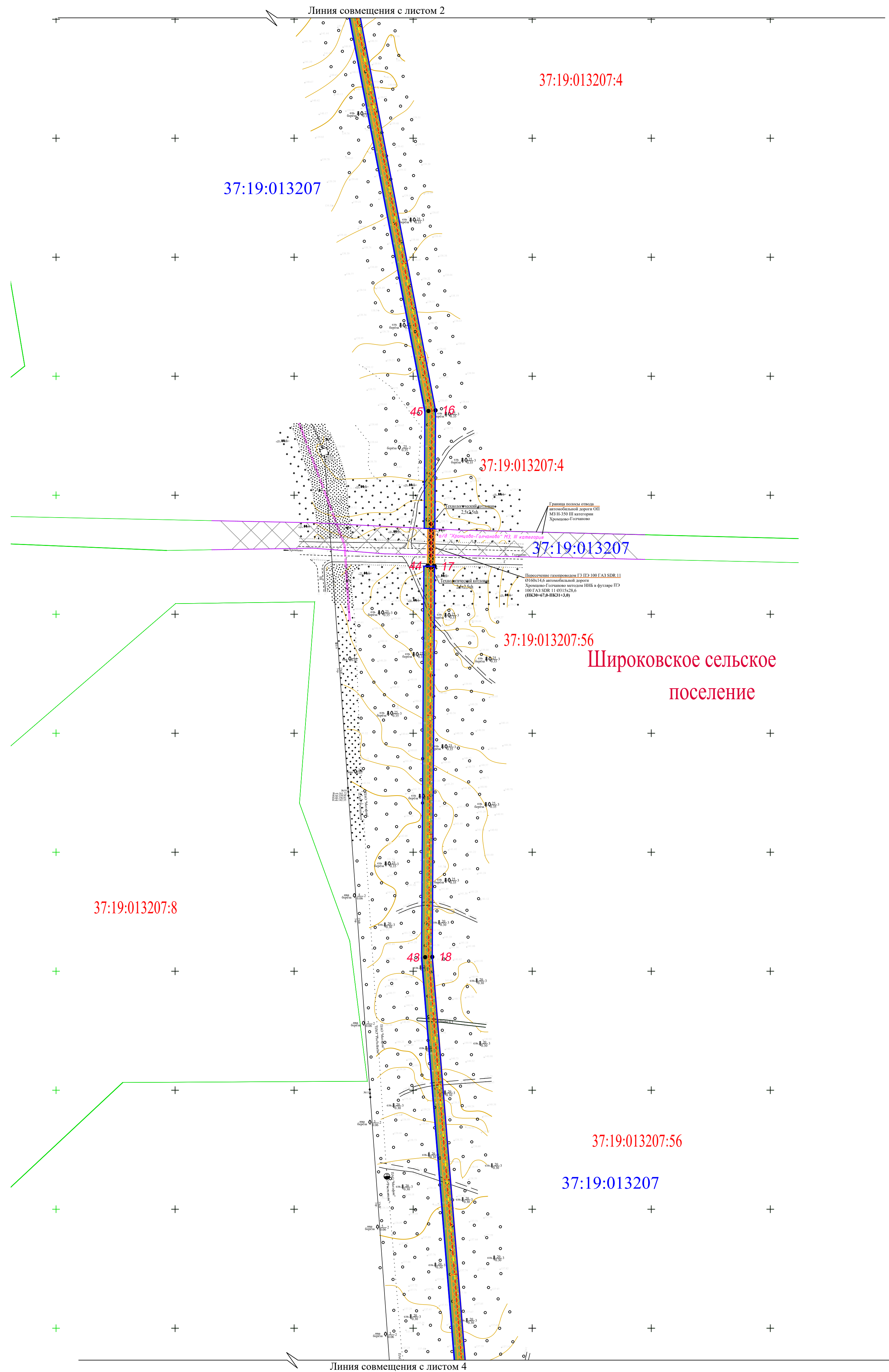
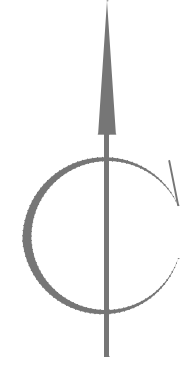
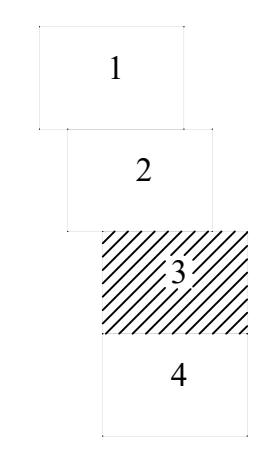


Схема совмещения листов



Условные обозначения:

- границы муниципальных образований
- границы муниципальных районов
- граница кадастрового квартала
- 37:19:011104 - номер кадастрового квартала
- границы земельных участков, учтенные в ГКН
- :812 - номер земельного участка, учтенных в ГКН
- граница зоны планируемого размещения газопровода
- граница зоны с особыми условиями использования территории (ЗООИТ)
- 43 - поворотная точка границы ЗООИТ
- планируемая трасса межпоселкового газопровода высокого давления

Территория земель категории:

- Земли с/х назначения
- Земли промышленности, транспорта, энергетики
- Земли лесного фонда
- Земли населенных пунктов

Широковское сельское поселение

1. Подосновой утверждаемой графической части послужила топографическая съемка, выполненная в 2019 году, в пределах планируемой территории.
2. На чертеже отображены:
 - границы зон планируемого размещения линейного объекта - газопровод высокого давления;
 - границы зон с особыми условиями использования территории;
 - номера поворотных точек границ ЗООИТ;
 - границы существующих земельных участков, учтенных в ЕГРН (сведения актуальны на дату разработки проекта планировки территории).
3. Подлежащие переносу (переустройству) коммуникации – отсутствуют.

		Заказ №10-10/273		Заказчик: ООО "Газпром межрегионгаз"	
		Газопровод межпоселковый от с.Хромцово Фурмановского района до д.Макаси - с. Озерный - с.Бибирево с отводом на д. Высоково и д. Калкино Ивановского района Ивановской области			
Изм.	Кол.уч.	Лист	Эл.док.	Подп.	Дата
Разработал		Михайлова			10.2020
Проект планировки территории			Стадия	Лист	Листов
Основная часть			ППТ	3	
Чертеж границ зон планируемого размещения линейного объекта.			ООО "Центр проектирования и инженерных изысканий" г.Иваново		
М 1:2000					
ГИП	Платонов				10.2020

Лист N подл. Полн. и дата Взам. инв. N
Лист N подл. Полн. и дата Взам. инв. N

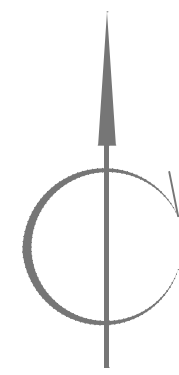
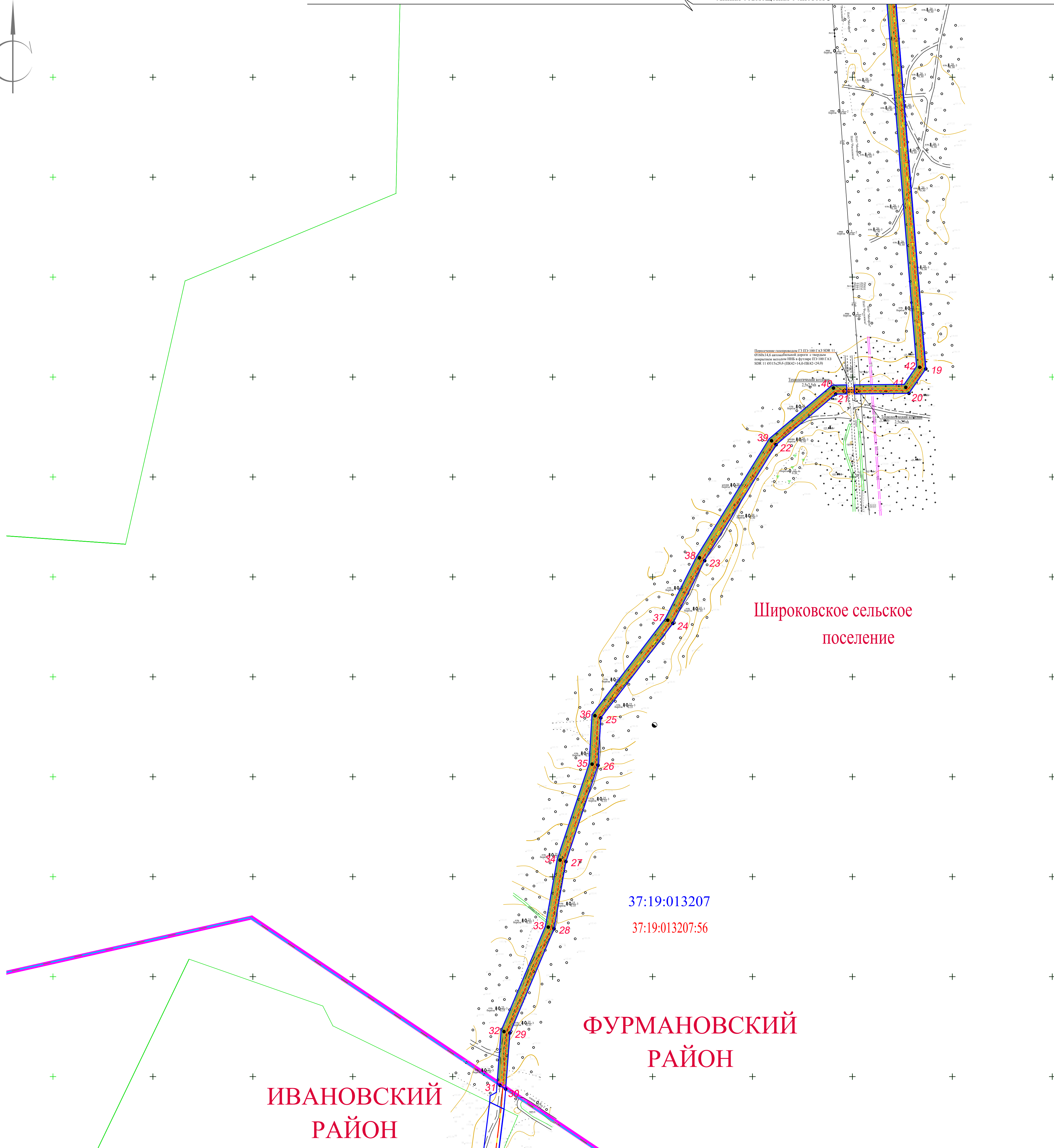
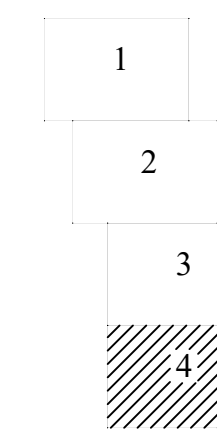


Схема совмещения листов



1. Подосновой утверждаемой графической части послужила топографическая съемка, выполненная в 2019 году, в пределах планируемой территории.
2. На чертеже отображены:
 - границы зон планируемого размещения линейного объекта - газопровод высокого давления;
 - границы зон с особыми условиями использования территории;
 - номера поворотных точек границ ЗОУИТ;
 - границы существующих земельных участков, учтенных в ЕГРН (сведения актуальны на дату разработки проекта планировки территории).
3. Подлежащие переносу (переустройству) коммуникации – отсутствуют.

		Заказ №10-10/273		Заказчик:	
		Газопровод межпоселковый от с.Хромцово Фурмановского района до д.Макаси - с. Озерный - с.Бибирево с отводом на д. Высоково и д. Калкино Ивановского района Ивановской области		ООО "Газпром межрегионгаз"	
Изм.	Кол.уч.	Лист	Эл.док.	Подп.	Дата
Разработал		Михайлова			10.2020
Проект планировки территории			Стадия	Лист	Листов
Основная часть			ППТ	4	
Чертеж границ зон планируемого размещения линейного объекта.			ООО "Центр проектирования и инженерных изысканий"		
М 1:2000			г.Иваново		
ГИП	Платончев				10.2020

Лист N подл. / Подпись и дата / Взамени инв. N

ИВАНОВСКИЙ РАЙОН

ФУРМАНОВСКИЙ РАЙОН

Широковское сельское поселение