

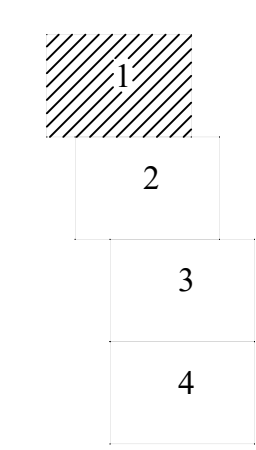
Точка подключения в существующий подземный газопровод ГЗ высокого давления II категории в районе ПГБ № 15 с. Хромцово

Хромцовское сельское поселение

с. Хромцово

Шировское сельское поселение

Схема совмещения листов



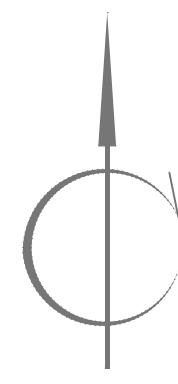
- Условные обозначения:
- границы муниципальных образований
 - границы муниципальных районов
 - граница кадастрового квартала
 - 37:19:011104 - номер кадастрового квартала
 - границы земельных участков, учтенные в ГКН
 - :812 - номер земельного участка, учтенный в ГКН
 - планируемая трасса межпоселкового газопровода высокого давления
 - красная линия
 - 3 - поворотная точка красной линии

1. Подосновой утверждаемой графической части послужила топо-графическая съемка, выполненная в 2019 году, в пределах планируемой территории.
2. На чертеже отображены:
 - устанавливаемые красные линии;
 - номера характерных (поворотных) точек красных линий;
 - границы существующих земельных участков, учтенных в ЕГРН (сведения актуальны на дату разработки проекта планировки территории).
3. Координаты поворотных точек красных линий приведены в Приложении Б Проекта планировки территории.
4. Красные линии устанавливаются с целью выделения элемента планировочной структуры.

Заказ №10-10/273						Заказчик: ООО "Газпром межрегионгаз"			
Газопровод межпоселковый от с.Хромцово Фурмановского района до д.Макаси - с. Озерный - с.Бибирево с отводом на д. Высоково и д. Калкино Ивановского района Ивановской области									
Изм.	Кол.уч.	Лист	Эл.док.	Подп.	Дата	Проект планировки территории Основная часть	Стадия	Лист	Листов
Разработал		Михайлова			10.2020		ППТ	1	4
Чертеж красных линий						ООО "Центр проектирования и инженерных изысканий" г.Иваново			
ГИП Платоновцев						М 1:2000			

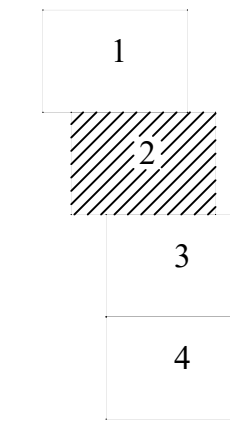
Линия совмещения с листом 2

Лист N подл. Подпись и дата Взам. инв. N



Линия совмещения с листом 1

Схема совмещения листов



37:19:013204

37:19:013204

37:19:013204

37:19:013207:4

Широковское сельское поселение

Линия совмещения с листом 3

- Условные обозначения:
- границы муниципальных образований
 - границы муниципальных районов
 - граница кадастрового квартала
 - 37:19:011104 - номер кадастрового квартала
 - границы земельных участков, учтенные в ГКН
 - :812 - номер земельного участка, учтенный в ГКН
 - планируемая трасса межпоселкового газопровода высокого давления
 - красная линия
 - поворотная точка красной линии

1. Подосновой утверждаемой графической части послужила топо-графическая съемка, выполненная в 2019 году, в пределах планируемой территории.
2. На чертеже отображены:
 - устанавливаемые красные линии;
 - номера характерных (поворотных) точек красных линий;
 - границы существующих земельных участков, учтенных в ЕГРН (сведения актуальны на дату разработки проекта планировки территории).
3. Координаты поворотных точек красных линий приведены в Приложении Б Проекта планировки территории.
4. Красные линии устанавливаются с целью выделения элемента планировочной структуры.

Заказ №10-10/273						Заказчик: ООО "Газпром межрегионгаз"			
Газопровод межпоселковый от с.Хромово Фурмановского района до д.Макаси - с. Озерный - с.Бибирево с отводом на д. Высоково и д. Каликино Ивановского района Ивановской области									
Изм.	Кол.уч.	Лист	№док.	Подп.	Дата	Проект планировки территории Основная часть	Стадия	Лист	Листов
Разработал	Михайлова				10.2020		ППТ	2	
Чертеж красных линий						ООО "Центр проектирования и инженерных изысканий" г.Иваново			
ГИП Платошечев						М 1:2000			

Лист № подл. Подпись и дата. Взамет инв. №

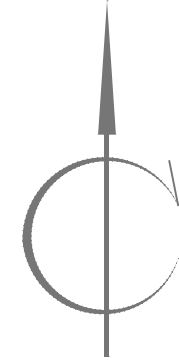
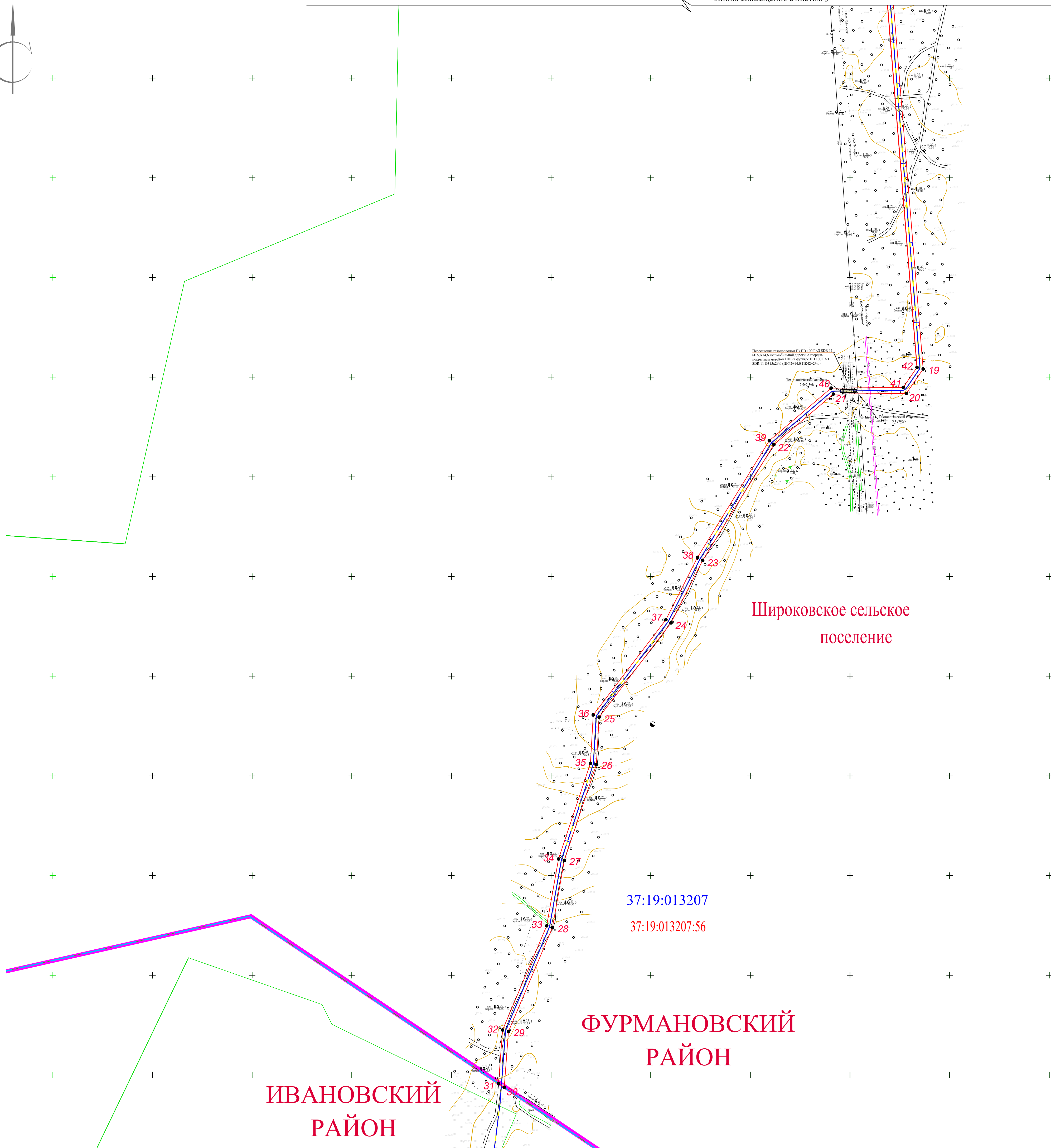
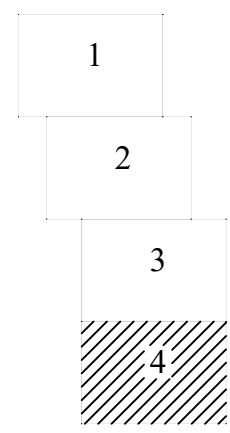


Схема совмещения листов



- Условные обозначения:**
- границы муниципальных образований
 - границы муниципальных районов
 - граница кадастрового квартала
 - 37:19:011104 - номер кадастрового квартала
 - границы земельных участков, учтенные в ГКН
 - :812 - номер земельного участка, учтенный в ГКН
 - планируемая трасса межпоселкового газопровода высокого давления
 - красная линия
 - 3 - поворотная точка красной линии

1. Подосновой утверждаемой графической части послужила топо-графическая съемка, выполненная в 2019 году, в пределах планируемой территории.
2. На чертеже отображены:
 - устанавливаемые красные линии;
 - номера характерных (поворотных) точек красных линий;
 - границы существующих земельных участков, учтенных в ЕГРН (сведения актуальны на дату разработки проекта планировки территории).
3. Координаты поворотных точек красных линий приведены в Приложении Б Проекта планировки территории.
4. Красные линии устанавливаются с целью выделения элемента планировочной структуры.

		Заказ №10-10/273		Заказчик: ООО "Газпром межрегионгаз"	
		Газопровод межпоселковый от с.Хромцово Фурмановского района до д.Макаси - с. Озерный - с.Бибирево с отводом на д. Высоково и д. Каликино Ивановского района Ивановской области			
Изм.	Кол.уч.	Лист	Эл.док.	Подп.	Дата
Разработал		Михайлова			10.2020
Проект планировки территории			Стадия	Лист	Листов
Основная часть			ППТ	4	
Чертеж красных линий			ООО "Центр проектирования и инженерных изысканий" г.Иваново		
ГИП Платонов			М 1:2000		

Лист N подл. Подпись и дата. Взамени инв. N

ИВАНОВСКИЙ РАЙОН

ФУРМАНОВСКИЙ РАЙОН

Широковское сельское поселение

37:19:013207
37:19:013207:56